

0090106


各階平面図

H15.7.16

家屋番号	634番21	建築物図面 各階平面図
建物の所在	川口市大字神戸字東634番地21	



1階

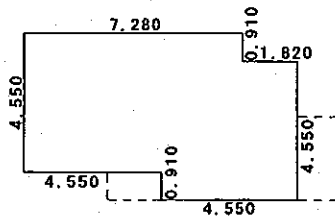


求積表

2.730 × 1.365	= 3.726450
4.550 × 1.820	= 8.281000
5.460 × 4.550	= 24.843000
4.550 × 2.730	= 12.421500

合計 49.271950
床面積 49.27 m²


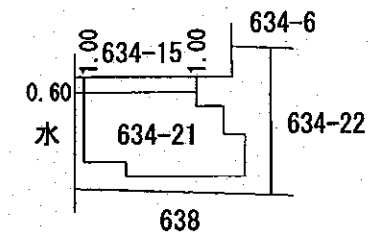
2階



求積表

4.550 × 1.820	= 8.281000
5.460 × 2.730	= 14.905800
4.550 × 4.550	= 20.702500

合計 43.889300
床面積 43.88 m²



これは図面に記録されている内容を証明した書面である。
(さいたま地方方法務局川口出張所管轄)
令和5年6月12日
さいたま地方方法務局草加出張所

COPY

中里孝之



作製者	千207-0011 東京都大和市滑川4-8-21 土地調査士 土地家屋調査士 星野恭裕紀 (平成15年7月7日作製)	縮尺	1/250	申請人	桜井 徹也	縮尺	1/500
-----	--	----	-------	-----	-------	----	-------

(東京土地家屋調査士会用紙)